

GIS + BIM = GeoBIM

Apresentação FF Solutions

Serviços e Soluções



CONSULTORIAS

serviços de consultoria em implementação BIM, GIS e gestão de portfólio de projetos



TREINAMENTOS

online, presencial e customizado para a necessidade de cada cliente das soluções Autodesk, Oracle Primavera e Google Maps API.



SUPORTE TÉCNICO

equipe altamente qualificada para prover suporte técnico nas tecnologias oferecidas. Contamos com uma plataforma exclusiva para chamados



CERTIFICAÇÃO AUTODESK

para nível usuário e profissional.



FF UNIVERSITY

plataforma EAD de treinamentos, cursos e conteúdo BIM e inovação em AEC, 100% online com equipe de instrutores certificados e especialistas em soluções Autodesk.



SOFTWARES

as melhores soluções para os mercados de Arquitetura, Engenharia, Construção, Plantas Industriais, Utilities, Manufatura, Mídia e Entretenimento.



APLICATIVOS

demandas personalizadas para interfaces de trabalho, integrando soluções da Autodesk, Google, Oracle e Adobe.



MAPAS

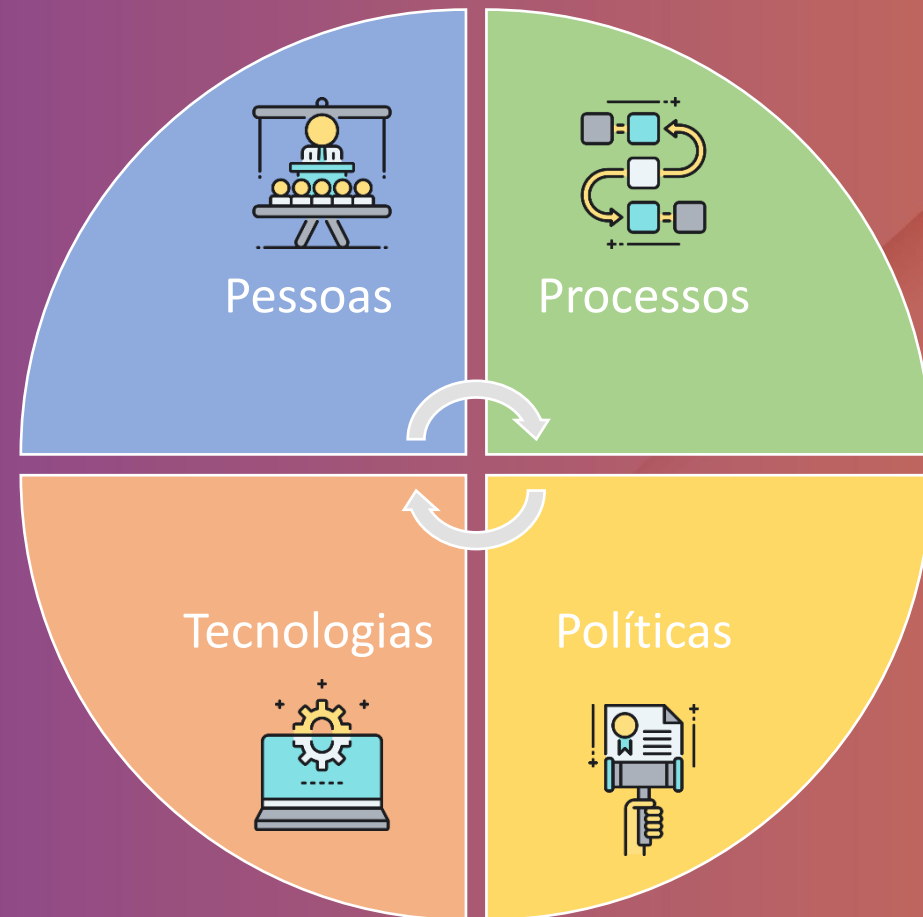
soluções para mapas e GIS utilizando softwares da Autodesk e Google.

Framework BIM

Metodologia desenvolvida pela FF Solutions baseada nas melhores práticas adquiridas com diversas implantações BIM.



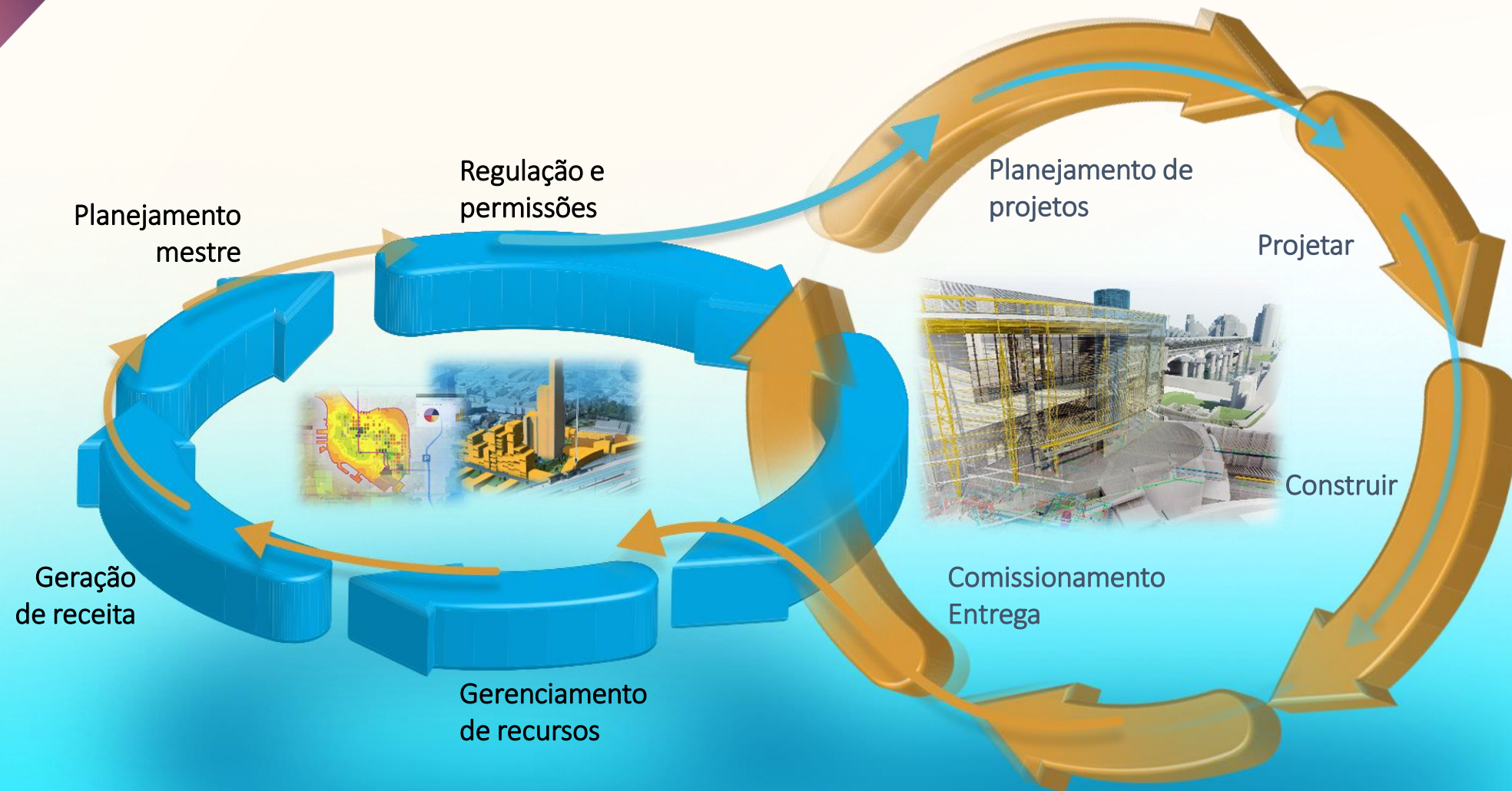
BIM – Modelagem da Informação da Construção

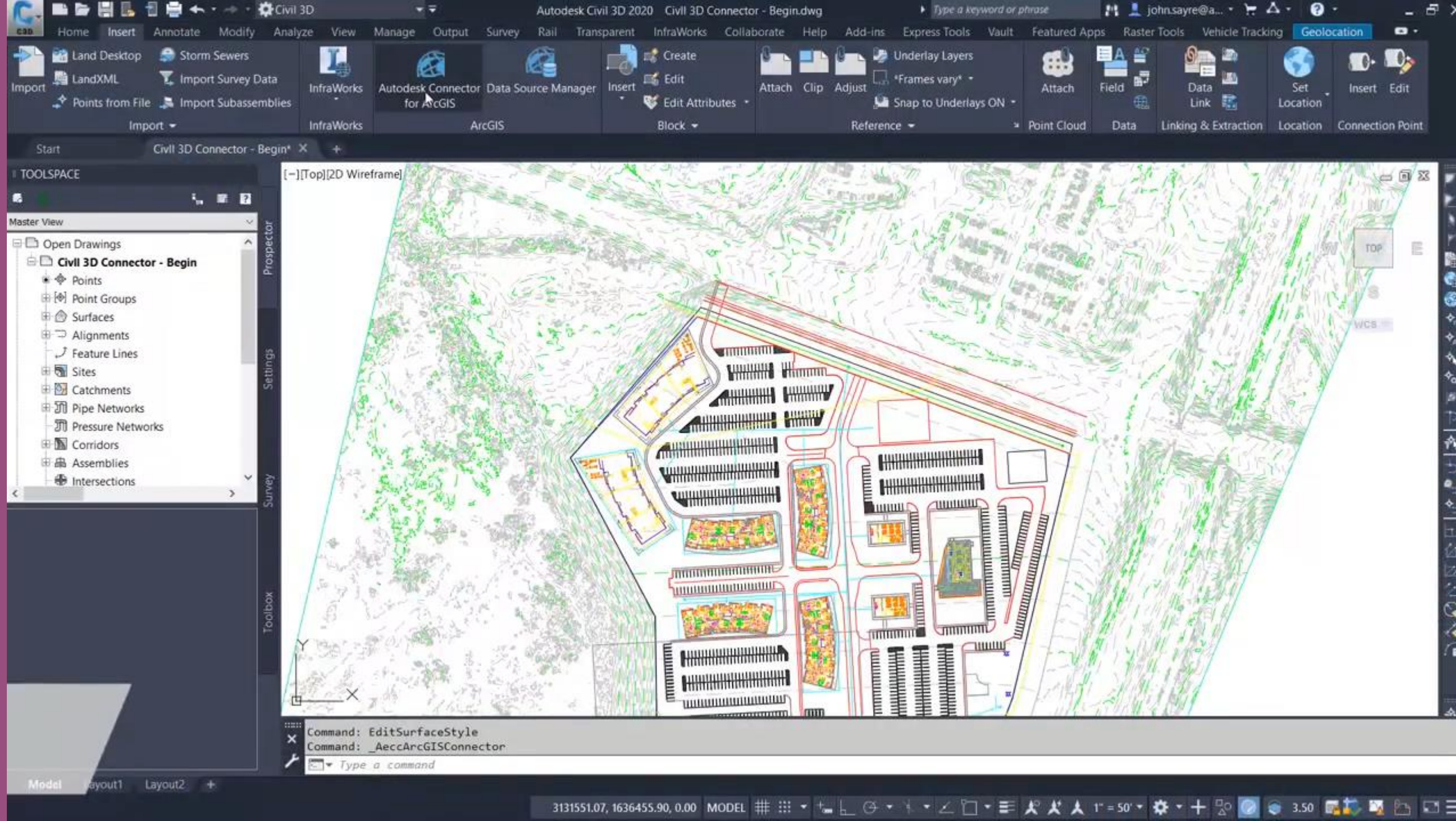


BIM é um conjunto de **tecnologias, processos e políticas** que permitem que várias **partes interessadas** possam, de maneira **colaborativa, projetar, construir e operar** um empreendimento.

Adaptado de Succar, 2008

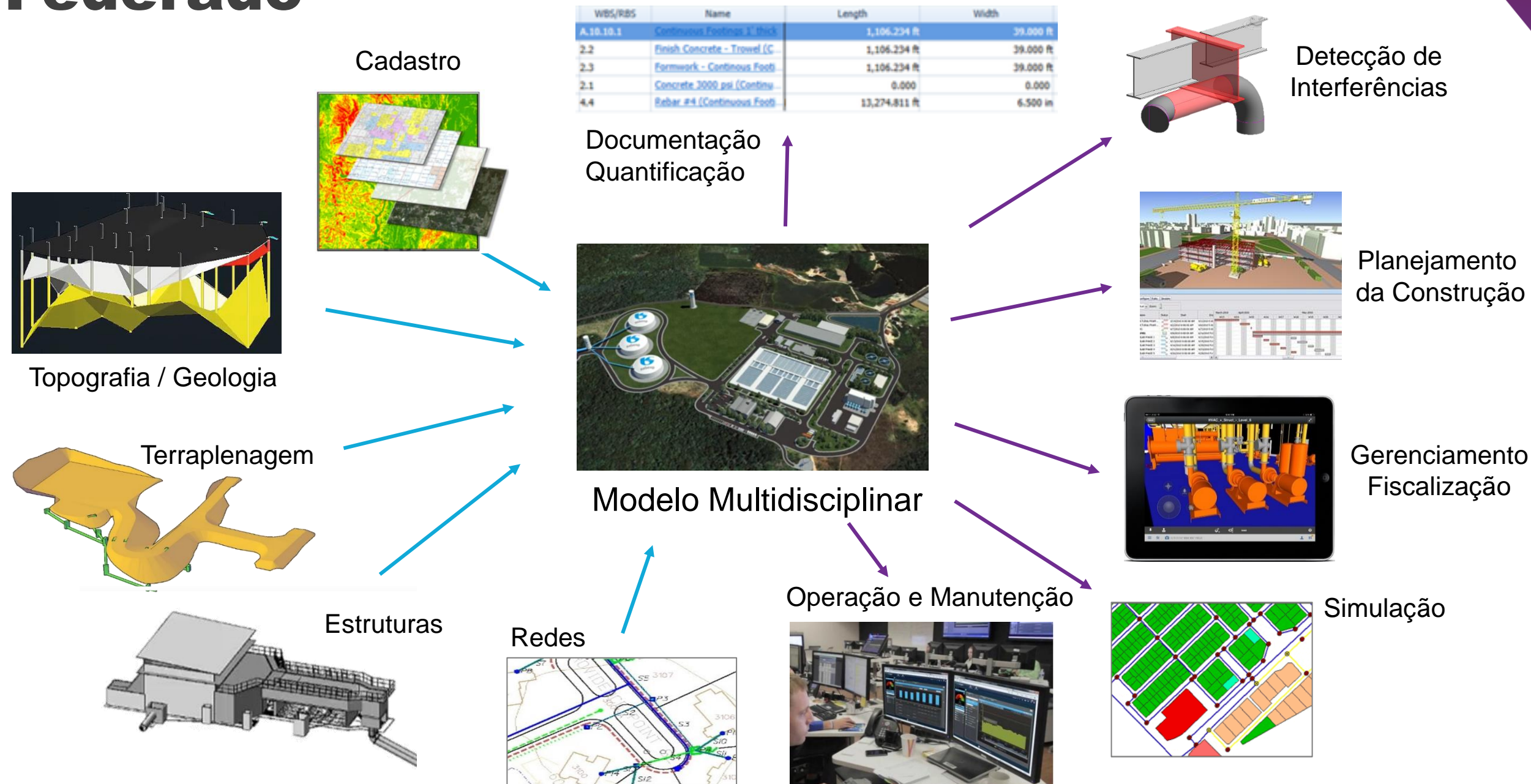
Integração GEOBIM



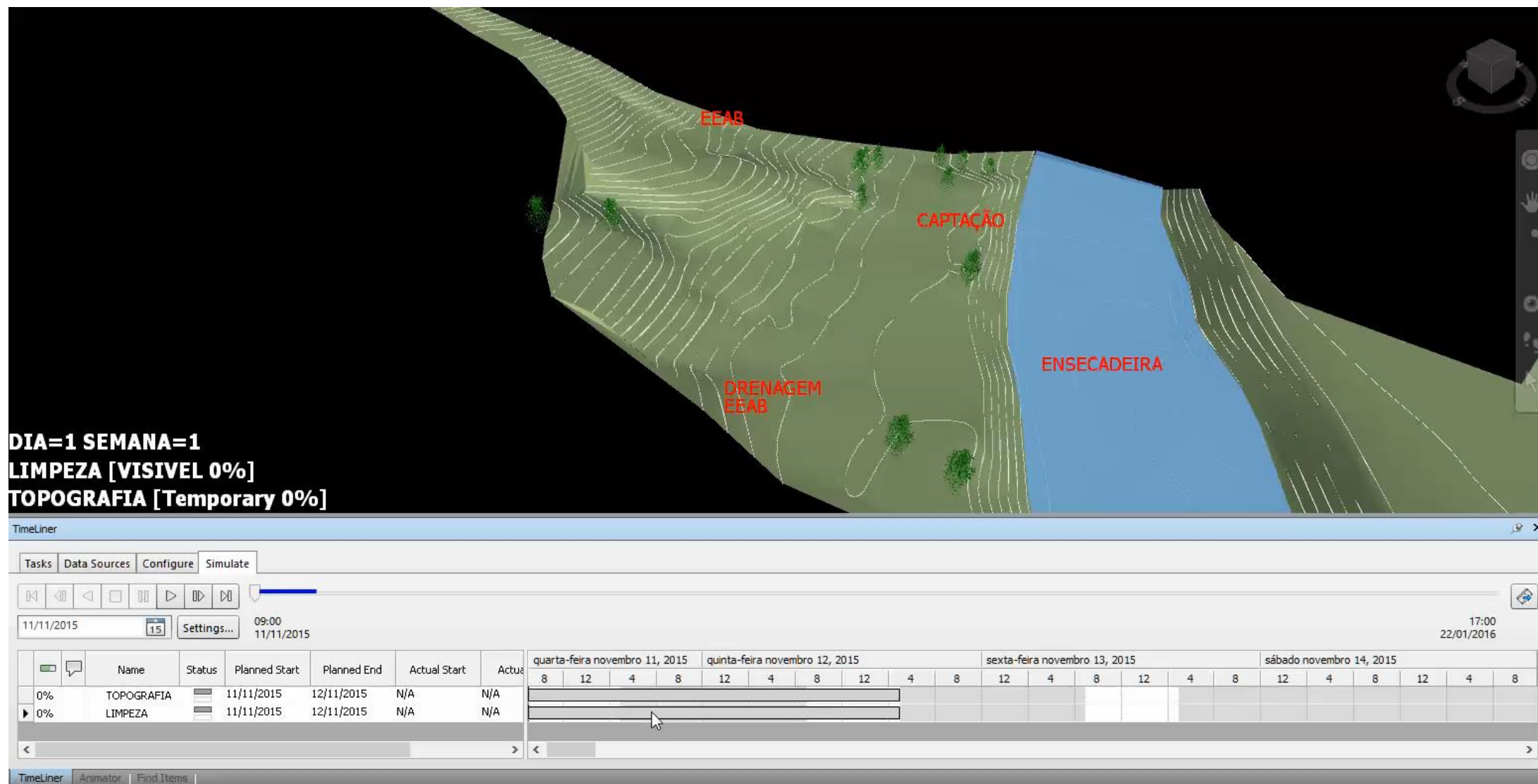


Cases de Implantação

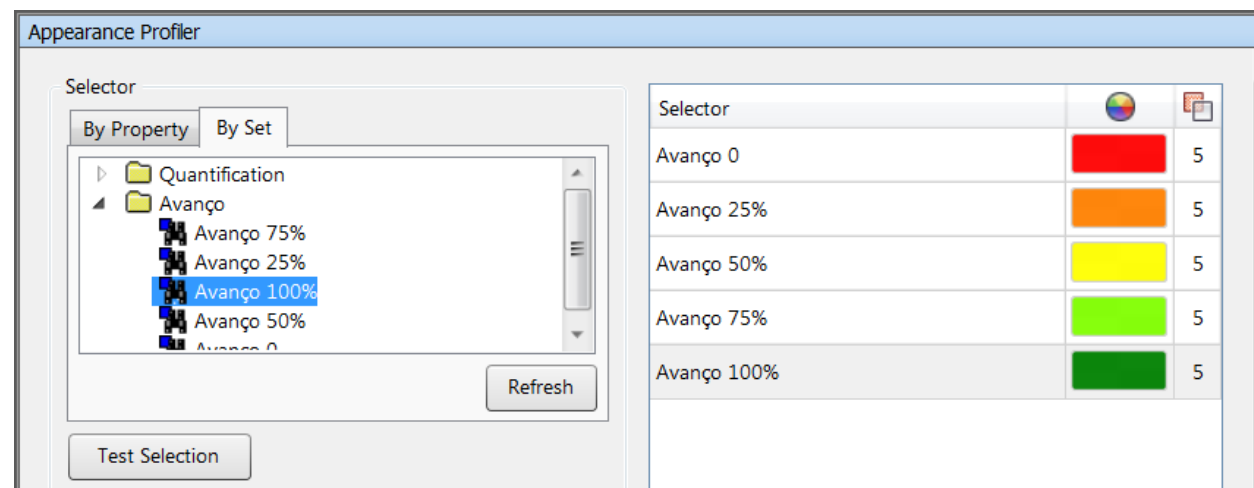

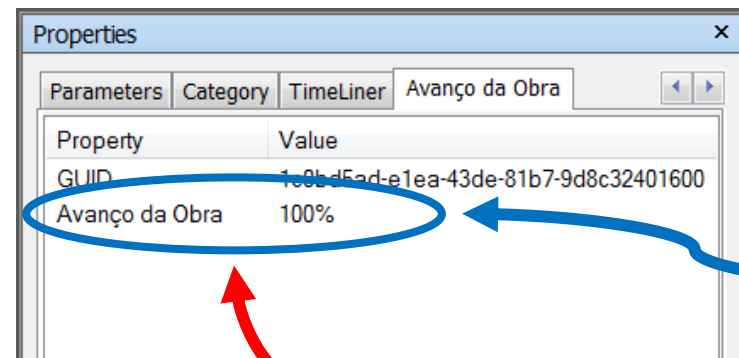
Modelo Federado

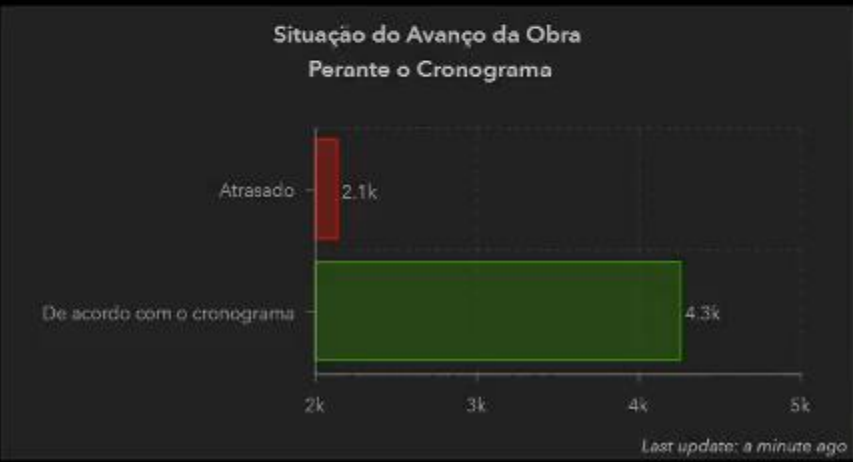
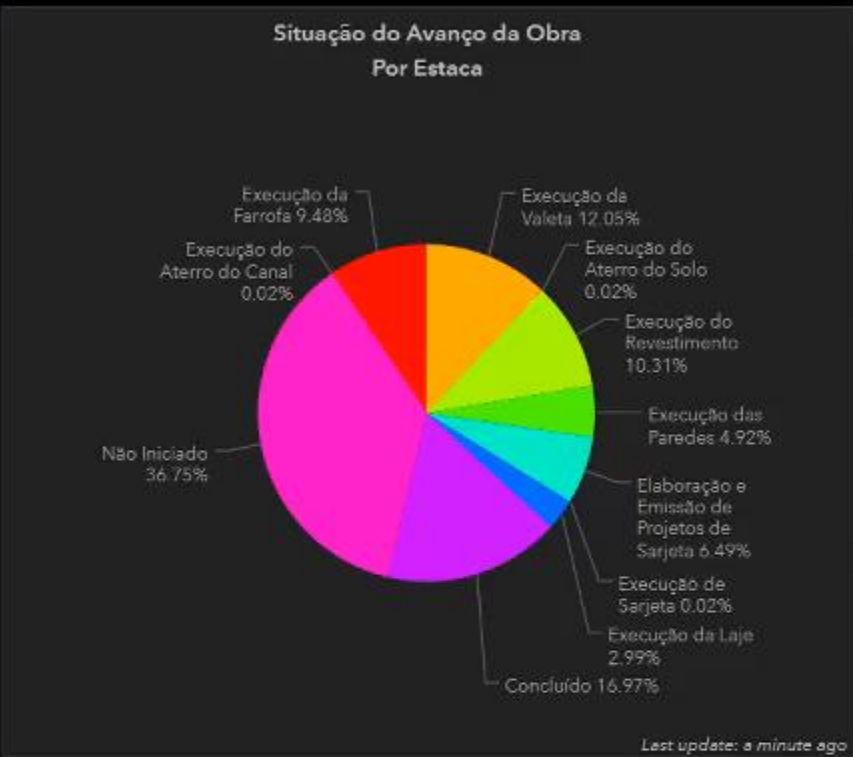


Planejamento da Construção



Avanço da obra





Obrigado!
Larissa Gimenez
Especialista Técnica

larissa.silva@ff.solutions

Siga a FF Solutions:

